

# «Красная книга Тюменской области»

*Привет тебе, приют свободы и  
покоя,  
Родного севера неприхотливый  
лес,  
Ты полон свежести и все в тебе  
живое,  
И сколько у тебя загадок и чудес!*

**Р. Рождественский.**

Виды организмов	Исчезли с 1600 г.	Под угрозой исчезновения с 1600 г.
Высшие растения	384 вида	18699
Рыбы	23	320
Амфибии	2	48
Рептилии	21	1355
Птицы	113	926
Млекопитающие	83	414

# Красная книга

– это список редких и находящихся под угрозой исчезновения животных, растений и грибов.

# МСОП

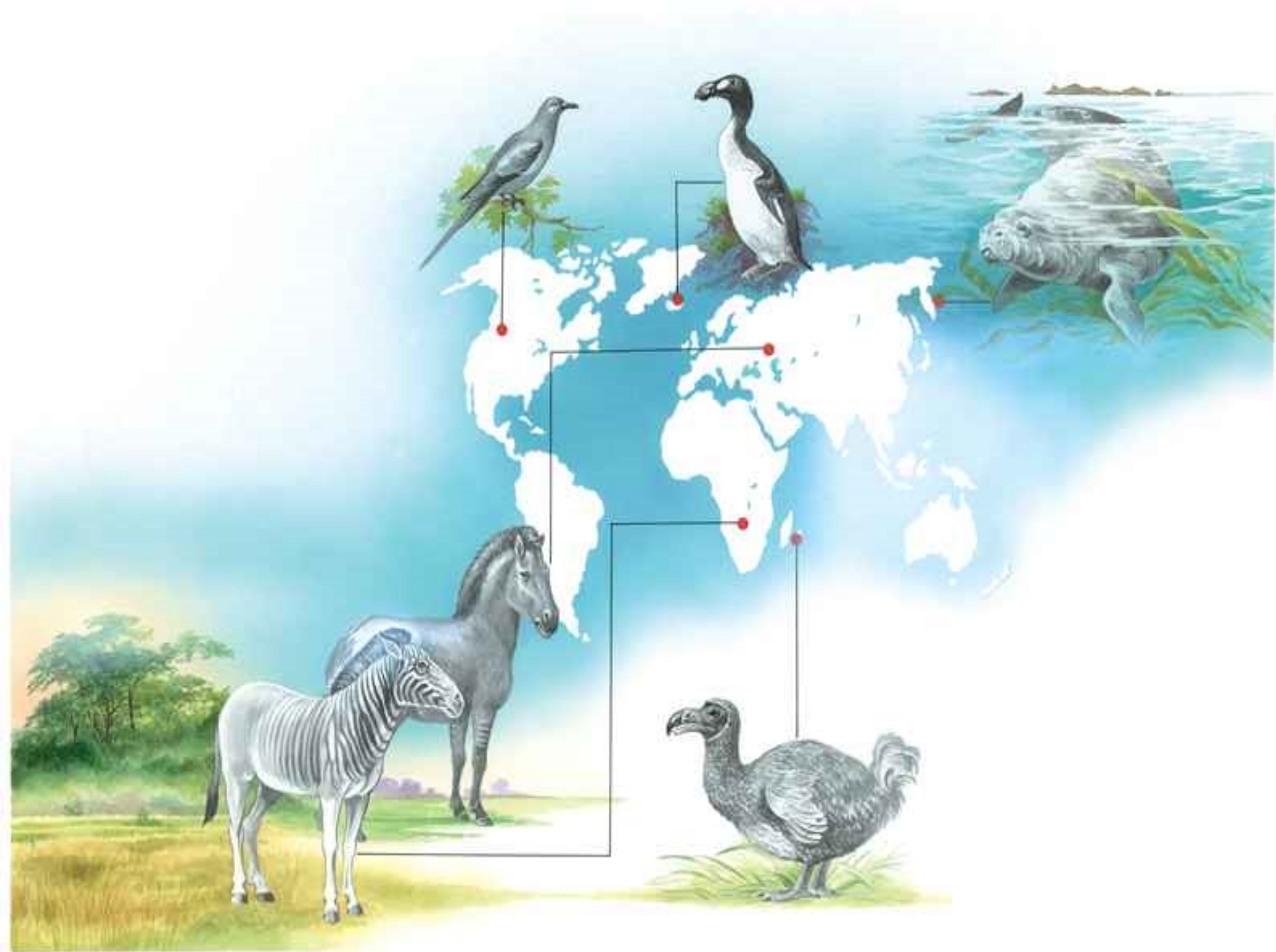
- *Международный союз охраны природы*

1948 г. – Комиссия по выживанию  
ВИДОВ

1963 г. – первое издание «Красной  
КНИГИ»

Ш211 видов млекопитающих

Ш312 видов птиц.



# ПОЧЕМУ?

- Варварские виды охоты
- Уничтожение среды обитания
- Погоня за прибылью






# Красная книга Российской Федерации

Министерство природных ресурсов и экологии РФ с 1992 года

- **231 вид фауны:** из них 8 земноводных, 21 пресмыкающихся, 128 птиц и 74 млекопитающих.
- **533 вида флоры,** из них 440 - покрытосеменные (цветковые), 11 - голосеменные, 10 - папоротниковидные, 4 - плауновидные, 22 - моховидные, 29 - лишайники и 17 - грибы.







	вероятно исчезнувшие.	
	находящиеся под угрозой исчезновения.	
	сокращающиеся в численности	
	редкие	
	неопределённые по статусу	
	восстанавливаемые и восстанавливающиеся.	

# Инструктивная карта

1. Внимательно прочитай описание вида организма, занесенного в Красную книгу.
2. Обрати внимание на пункт «Численность вида» и определи статус вида. Приклей изображение вида на круг соответствующего цвета.
3. Обрати внимание на карту и определи территорию обитания вида.
4. Помести подготовленное изображение вида на карту Тюменской области.

Западносибирский  
речной бобр



Парусник подалирий



Атлантический морж



Кудрявый пеликан



Венерин башмачок желтый





Орлан - белохвост



Сибирский осётр



Уж обыкновенный



Белый журавль  
стерх



Кувшинка чисто-белая



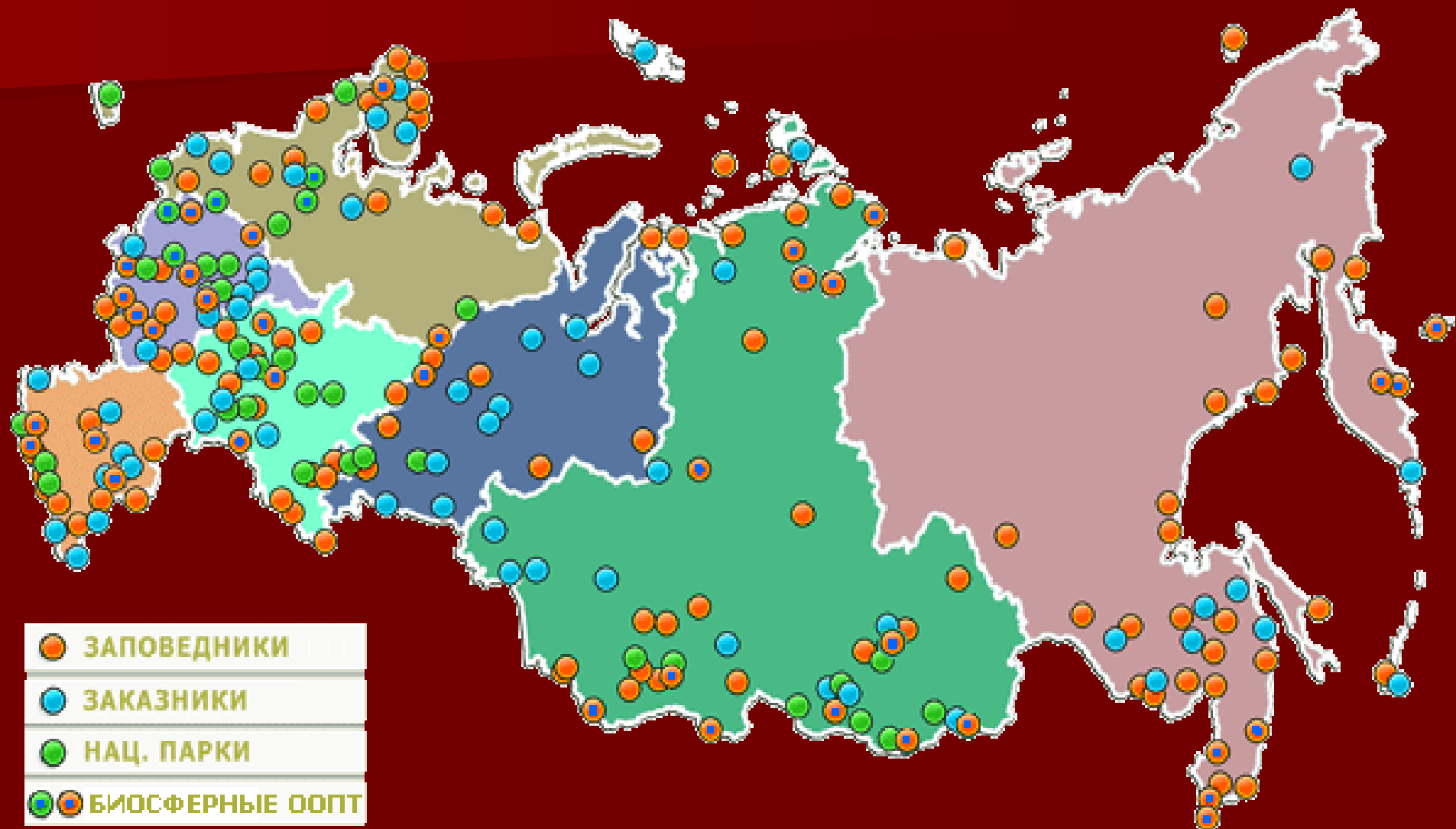
Дрофа - дудак



Лебедь - шипун



# Охраняемые территории России



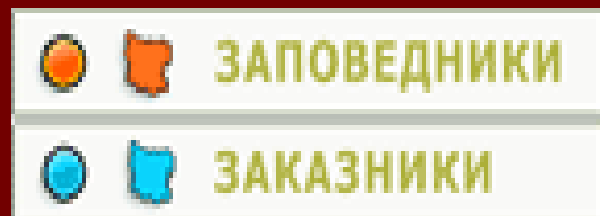


**Заповедники** - это территории навечно изъяты из хозяйственной деятельности человека, где под охраной находится весь природный комплекс.

**Заказники** – территории на которых под охраной находится не весь природный комплекс, а некоторые его части: только растения, только животные, либо их отдельные виды, и разрешена деятельность, не влияющая на охраняемые объекты.

**Национальный парк** - это территория, где в целях охраны окружающей среды в ограниченных масштабах допускается хозяйственная деятельность человека

# Охраняемые территории Тюменской области



# Верхне-Тазовский заповедник

## ■ Дата создания

24 декабря 1986 года Постановлением Совета Министров РСФСР № 519.

## ■ Цель создания

Заповедник создан для охраны уникальных экосистем находящейся под угрозой исчезновения ненарушенной северной тайги в верховьях реки Таз. Территория заповедника важна для охраны сокращающейся популяции таежного северного оленя, перспективна для



# Гыданский заповедник

## Дата создания

7 октября 1996 постановлением Правительства РФ № 1167 года. Полноценная деятельность заповедника началась весной 2001 г.

## Цель создания

Охрана и изучение ненарушенных тундровых экосистем северо-запада Западной Сибири, прибрежно-морских экосистем Карского моря; а также участков массового гнездования куликов и водоплавающих птиц.

## Площадь 878 174 га

## Подчиненные территории и охранный зона

Карское море



# Заповедник Малая Сосьва

## ■ Дата создания

17 февраля 1976 года  
Постановлением Совета  
Министров РСФСР № 113.

## ■ Площадь

Первоначально площадь заповедника составляла 92 921 га, Распоряжением СМ РФ от 10.08.1993 территория расширена до 225 562 га. Площадь акватории составляет 2 777 га.

## ■ Подчиненные территории и охранный зона

С 1977 г. заповеднику "Малая Сосьва" подчинен **Верхне-**

**Ко**

тыс  
пам  
Тур  
пло  
Муз



**ф**

8  
ро  
а)  
0  
ды



**ы**

и э  
аль  
ик  
апо



**ни**

ник  
аче  
хр  
е п

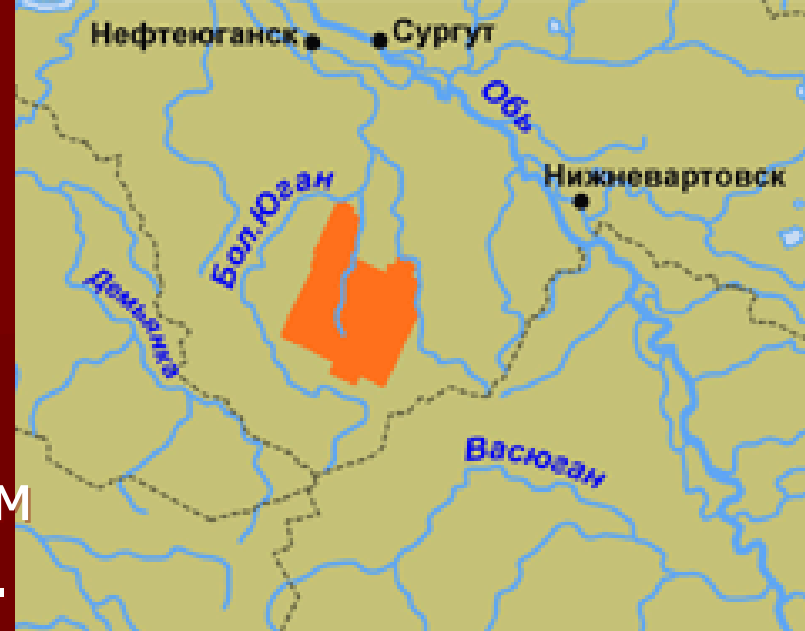


**б**

ке  
ей  
ет



# Юганский заповедник



## ■ Дата создания

31 мая 1982 года Постановлением Совета Министров РСФСР № 324.


## ■ Цель создания

Юганский заповедник создан для сохранения и изучения практически не нарушенных экосистем Среднего Приобья, в связи с продолжающимся активным освоением нефтегазовых и лесных ресурсов Западной Сибири.

■ 36 га  
терри  
ика со  
астью



анна  
ая зон



# Белоозёрровский заказник

## Дата создания

1 декабря 1986 года Приказом Главохоты РСФСР № 469 (Решение Тюменского облисполкома от 3.10.1986 г.).

## Цель создания, основные объекты охраны

сохранение, восстановление и воспроизводство ценных в хозяйственном, научном и культурном отношении, а также редких и находящихся под угрозой исчезновения видов животных, а также среды их обитания, исчезающих и лекарственных растений, мест их произрастания.

К основным объектам охраны относятся все виды наземных позвоночных животных, а также уникальный озерно-лесостепной комплекс Тоболо-Ишимской лесостепи.



# Тюменский заказник

## ■ Дата создания

11 апреля 1958 года Постановлением СМ РСФСР № 336

## ■ Цель создания, основные объекты охраны

охрана обитающих в нем животных, в их тесных взаимосвязях с окружающей средой, сохранение видового разнообразия, обеспечение оптимального уровня воспроизводства охраняемых животных и распространение знаний и опыта по бережному отношению к природе и пропаганде природоохранного законодательства среди населения.

## ■ Площадь 53 585 га

## ■ Памятники природы

На территории заказника расположены три государственных памятника природы регионального значения:





Дерево, трава и птица  
Не всегда умеют защититься.  
Если будут уничтожены они,  
На планете мы останемся одни.



В. Берестов